




-  Klinikumsgelände
-  Empfohlene PKW-Anfahrt
-  Einbahnstrasse

Den Campus Niederrad erreichen Sie

• mit dem Auto:

- über die A5 Richtung Kassel Abfahrt „Bürostadt Niederrad“
- über die A5 Richtung Basel Abfahrt „Westkreuz“, Gutleutstr., Friedensbrücke, Theodor-Stern-Kai
- über die A3 Abfahrt „Frankfurt Süd, Kennedyalle, Rennbahnstr, Sandhofstr. oder Deutschordenstr., Theodor-Stern-Kai

• mit öffentlichen Verkehrsmitteln:

- Buslinie 35 und 46, Haltestelle „Stresemannallee“
- Straßenbahnlinien 12 und 21 ab Hauptbahnhof, Linie 15 und 19 ab Südbahnhof bis „Universitätsklinikum“
- U-Bahnhaltestelle: „Hauptbahnhof“ „Südbahnhof“
- S-Bahnhaltestelle: „Hauptbahnhof“ „Südbahnhof“ „Stresemannallee“ „Niederrad Bf“

Im Klinikum sind Dataillagepläne erhältlich
www.kgu.de/navigation.asp?bereich=besucher

